



REPORTE UIES 24/02/2020

MONITOREO DE INTELIGENCIA EPIDEMIOLÓGICA (Corte a las 09:00 hrs)

JURISDICCIÓN SANITARIA I:

- CASO TB PULMONAR:
 - Masculino de 42 años de edad con residencia en Jiutepec, inicio de signos y síntomas 08/12/2019, solicitud de atención 18/02/2020, cuenta con resultado baciloscópico positivo 21/02/2020, inicio de tratamiento antifímico 21/02/2020, unidad notificante HGRMF No1. IMSS, JSI.

JURISDICCIÓN SANITARIA II:

- SIN MOVIMIENTO.

JURISDICCIÓN SANITARIA III:

- SIN MOVIMIENTO:



<http://morelos.gob.mx>



Gobierno Estado de Morelos



@GobiernoMorelos



REPORTE UIES 24/02/2020

MONITOREO DE MEDIOS (Corte a las 09:00 hrs)

SOL DE CUERNAVACA.

- **En riesgo, los bosques: PC**

En marzo, la Coordinación Estatal de Protección Civil (CEPC), prevé un incremento sustancial en el número de incendios forestales puesto que el termómetro llega a subir en la temporada de calor y estiaje, por lo que exhortó a dar aviso a las autoridades en el momento que realicen quemas controladas, con el fin de tomar las medidas suficientes y no provoquen incendios forestales o salgan a la zona urbana.

El titular del ramo Enrique Clement Gallardo, reconoció que solo entre un 50 o 60 por ciento de quienes realizan quemas controladas da aviso a las autoridades, situación que suele provocar incendios forestales de gran magnitud.

De las quemas controladas que se realizan puedo decir que un 50 o 60 por ciento más o menos, no avisan, y luego vamos al lugar y resulta que son quemas de cañaveral, sembradíos que ya terminaron, algún pastizal que quieren quemar para usar el terreno para sembrar.

Estos llamados o puntos de detección de calor, distraen a las corporaciones de casos en los que realmente vale la pena desplegar a los elementos, además de que esta falta de cultura para solicitar el apoyo de las autoridades permite que no se tengan las medidas adecuadas para evitar incendios.

El dar aviso permite tomar las medidas preventivas y que esto no se convierta en un peligro para la población; cuando detectamos un punto de calor, hablamos al municipio para que nos confirme si es quema de basura, vegetación o quema controlada, en estas se toman medidas como poner líneas negras que eviten que el fuego se extienda.

Insistió en que se tiene una estrecha coordinación con la Secretaría de Desarrollo Sustentable (SDS), la Comisión Nacional Forestal (Conafor) y la 24/a Zona Militar, corporaciones que en caso de que un incendio forestal se presente, se puedan movilizar.





Sobre todo en marzo, abril y mayo podemos decir que es la temporada más alta de incendios forestales, por eso es importante que la ciudadanía nos apoye.

La Secretaría de Desarrollo Sustentable lleva a la fecha registrados 10 incendios forestales, tan solo del 15 de noviembre a mita de febrero, en su mayoría en Tepoztlán con 4; Huitzilac con 3; Xochitepec 2; y Cuernavaca con 1.

La mayor afectación en cuanto a áreas dañadas ha sido en el municipio de Huitzilac con 150.60 hectáreas; 34.59 en Tepoztlán; 12.66 en Xochitepec; y 0.34 en Cuernavaca. El Parque Nacional Lagunas de Zempoala, Parque Nacional El Tepozteco, y el Corredor Biológico Chichinautzin.

- **Incendio de pastizal afecta la México-Acapulco**

Al mediodía de este domingo, un fuerte incendio de pastizal se registra a un costado de la autopista México-Acapulco, a la altura de la caseta de Tepetzingo.

El siniestro ha generado una densa capa de humo que en cuestión de minutos disminuyó la visibilidad para los automovilistas que transitan por la zona.

Al lugar han llegado elementos del Cuerpo de Bomberos del municipio de Xochitepec, a fin de controlar las llamas.

Se recomienda a los automovilistas extremar precauciones para evitar un accidente.

DIARIO DE MORELOS.

- **Organizan foro sobre incendios forestales**

Cuernavaca, MORELOS.- En la primera sesión ordinaria del Consejo Estatal de Áreas Naturales Protegidas se acordó realizar el Primer Foro de Normatividad Ambiental dirigido principalmente a prevención y atención de incendios forestales en la zona nororiente de Morelos.

El director general de Áreas Naturales Protegidas (ANP's), adscrita a la Secretaría de Desarrollo Sustentable (SDS), Ricardo Santa Mendoza, explicó que todos los acuerdos alcanzados tienen como objetivo conservar y proteger el capital natural de Morelos.

Comentó que el Primer Foro Ambiental se enfocará en el tema de incendios forestales en Tepoztlán y municipios aledaños, debido a la



problemática que manifiestan cada año a causa de actividades humanas como las agrícolas, cambios de uso de suelo, entre otros.

Además de la SDS, en el Consejo participan representantes del municipio de Cuernavaca, Procuraduría de Protección al Ambiente de Morelos (Propaem), Secretaría del Medio Ambiente y Recursos Naturales (Semarnat), Comisión Nacional de Áreas Naturales Protegidas (Conanp), Comisión Nacional del Agua (Conagua), Procuraduría Federal de Protección al Ambiente (Profepa) y Comisión Nacional Forestal (Conafor).

LA UNIÓN.

- **Solicita SSM a morelenses vacunarse contra la influenza**

El organismo público descentralizado lleva un avance de inmunización de casi el 67 por ciento.

Servicios de Salud de Morelos (SSM) hizo un llamado a la población para que acuda a las unidades médicas y soliciten de manera gratuita la vacuna contra la influenza; sobre todo, menores de cinco años, embarazadas, adultos mayores y personas con enfermedades crónicas.

Oscar Daniel Ortiz Orozco, director de Atención Médica de SSM, informó que el organismo público descentralizado lleva un avance de casi el 67 por ciento, lo que representa 223 mil 250 dosis aplicadas; lo anterior, al hacer referencia a que la temporada invernal está por culminar y es prioritario que los morelenses se inmunicen.

“La vacuna es segura, eficaz y gratuita en los 204 centros de salud y 10 hospitales de Servicios de Salud de Morelos; si bien la temperatura en los últimos días ha ido en ascenso, es importante no bajar la guardia y aplicarse el biológico, además de mantener las medidas básicas de higiene como un lavado constante de manos, cubrirse la boca al estornudar o toser, tomar abundantes líquidos y comer frutas de temporada”, enfatizó.

Ortiz Orozco indicó que de octubre 2019 a la fecha, se han registrado 51 casos de influenza, de los cuales 21 son del tipo AH1N1, principalmente en los municipios de Cuernavaca, Cuautla, Emiliano Zapata, Ayala y Jojutla. Asimismo, se han confirmado cinco defunciones de personas residentes en Jiutepec, Emiliano



Zapata, Coatlán del Río, Huitzilac y Temixco, las cuales cabe destacar no estaban vacunadas.

"Solicitamos a los morelenses que ante la presencia de síntomas como fiebre mayor a 38°C, dolor de garganta, cabeza, muscular; debilidad, tos y en niño vómito y diarrea, eviten la automedicación y acudan a la unidad de salud más cercana para recibir la atención correspondiente", finalizó.

- **En México mueren al día 19 hombres por cáncer de próstata**

El 70 por ciento de los casos se detecta en etapas avanzadas.

En México cada día mueren 19 hombres por cáncer de próstata. El 70 por ciento de los casos se detecta en etapas avanzadas y uno de los principales factores es la ignorancia, pues ahora existen pruebas rápidas, que se aplican con la toma de una muestra de sangre.

Verónica Solano Flores, titular de la delegación del Instituto de Seguridad y Servicios Sociales de los Trabajadores del Estado (ISSSTE) en Morelos, dio a conocer que están a punto de culminar las jornadas de atención por la Salud del Hombre, que se realizan en febrero, mes destinado a este grupo de la población, desde hace cuatro años.

La funcionaria federal llamó a los hombres a acudir a las clínicas y hospitales de atención del ISSSTE, durante todo el mes de febrero, pero también de manera constante, pues se ha observado que es necesaria una mayor conciencia en cuanto a la salud preventiva.

Refirió que se destina este mes a la campaña de prevención de diversos padecimientos, como diabetes e hipertensión. Entre las afecciones destaca la prevención de cáncer de próstata, dado que las cifras son preocupantes.

"Estamos invitando a todos los hombres – así como lo hacemos con las mujeres- a que acudan cada año a revisión después de los 40 años o antes si tienen antecedentes en su familia. Les pedimos que ellos también se amen y que se cuiden, esta revisión es para su bienestar, para tener mejor calidad de vida".

Solano Fuentes expuso que la mayoría de los casos se detectan en etapas muy avanzadas. Uno de los factores es el desconocimiento, porque ahora ya el ISSSTE y otras instituciones del sector aplican





pruebas rápidas de antígeno prostático, que se obtiene con una prueba de sangre, la cual se saca con un ligero piquetito en el dedo. No es necesario en la primera instancia, como única forma de identificación de riesgo, el tacto rectal.

De acuerdo con la Secretaría de Salud, el 70 por ciento de los pacientes con cáncer de próstata son diagnosticados en etapa avanzada.

El cáncer de próstata es un tumor maligno en la glándula prostática que en sus etapas iniciales no presenta síntomas específicos. Por ello es fundamental que los hombres después de los 40 años se realicen prueba del antígeno prostático a través de una muestra de sangre.

Destacó que después de los 50 años aumenta la posibilidad de desarrollar este tipo de cáncer y más del 60 por ciento de los casos el cáncer de próstata se diagnostica en hombres mayores de 65 años.

Consumir en exceso carne roja, productos lácteos, beber alcohol, fumar, sedentarismo y obesidad, son factores para desarrollar este padecimiento.

Los síntomas en etapas avanzadas se pueden notar con problemas urinarios como: flujo de orina débil o interrumpido, ganas reiteradas y dificultad para orinar y vaciar la vejiga por completo, así como dolor y ardor al evacuar.

También hay otros síntomas como la dificultad para tener una erección o presencia de sangre en orina y semen, que indican que se debe acudir inmediatamente al médico.

Los especialistas destacan que los factores genéticos en línea directa o primaria afectan entre el tres al cinco por ciento de los casos, entre abuelo, padre e hijos.

- **Denuncian contaminación en un canal de riego**

Zacatepec.- Un grupo de vecinos de la colonia Miguel Alemán de este lugar denunció el mal estado del canal que atraviesa la calle General Celerino Manzanares, que se ha convertido en un foco de infección.

El grupo de quejosos aseguró que en reiteradas ocasiones han notificado al ayuntamiento del mal estado de este canal, donde son





arrojados todo tipo de desechos, lo que provoca malos olores e incluso que proliferen insectos y animales nocivos.

"Tenemos bastante tiempo reportando esta situación y no nos han hecho caso, hemos presentado pruebas del mal estado de eso y no hay respuesta, es un verdadero problema y un foco de infección para quienes vivimos en esta zona, ya que genera vectores", dijo uno de los afectados.

Agregó que incluso hace unas semanas, autoridades municipales inauguraron un tramo de pavimento por esta calle a escasos metros de donde se encuentra este punto, sin embargo no ha sido atendido, insistió el grupo de quejosos.

Ante esta situación, el grupo de vecinos hizo un llamado a las autoridades municipales para atender el tema y evitar que esta situación derive en algún problema de salud pública.

ZONA CENTRO.

- **Capacitan a municipios del sur poniente de Morelos en manejo de fuego**

A fin de hacer más eficiente la prevención y atención de incendios forestales en Morelos, la Secretaría de Desarrollo Sustentable (SDS) capacitó a las direcciones de Protección Civil, paramédicos y bomberos de los municipios de Coatlán del Río, Puente de Ixtla, Amacuzac, Tetecala y Coatetelco. El ejercicio forma parte de las acciones básicas de Manejo del Fuego que la dependencia, a través del Centro Estatal de Emergencias y Contingencias Ambientales (CEECA), imparte a los municipios de Morelos, divididos en seis regiones, informó el director del área, Miguel Ángel Rodríguez Guerrero. "Es importante que todos estemos preparados para prevenir y atender de una manera adecuada los incendios forestales, porque hay que recordar que en primera instancia los dueños y poseedores de la tierra, así como los municipios, son los primeros respondientes para atenderlos", refirió. El funcionario explicó que cerca de 40 servidores públicos de esta región se capacitaron durante tres días con conocimientos teóricos y una práctica que consistió en la apertura de una brecha cortafuego, la cual fue atendida por los participantes. En lo que va del año, se tiene registro de 10 incendios forestales con una afectación de 197.58 hectáreas, principalmente de hojarasca, material herbáceo y arbustivo, en los





municipios de Tepoztlán, Xochitepec, Cuernavaca y Huitzilac. En caso de cualquier incendio forestal están disponibles los números de reporte 01800-INCENDIO y el 9-1- 1.

LA JORNADA

- **China declara su emergencia de salud más grave en 70 años**
Pekín. El nuevo coronavirus, considerado por China como su emergencia sanitaria más grave desde 1949, obligó ayer a Corea del Sur a proclamar la alerta máxima, a Italia a establecer la cuarentena en varias ciudades y suspender el carnaval de Venecia y presentaciones en La Scala de Milán, mientras varios países cerraron sus fronteras con Irán por el Covid-19.

El virus, que apareció en diciembre en la ciudad china de Wuhan, ha matado a 2 mil 592 personas e infectó a unas 77 mil en China continental, y ya se ha propagado por dos docenas de países, donde ha dejado 24 muertos y mil 200 contagiados.

El presidente chino, Xi Jinping, declaró que el Covid-19 constituye la emergencia sanitaria más grave en China desde la fundación del gobierno comunista en 1949, y reconoció deficiencias en la respuesta a la epidemia.

Mientras en el gigante asiático el ritmo de expansión parece haber caído –648 nuevos contagios de sábado a domingo–, fuera del país se ha despertado gran preocupación.

En Corea del Sur, el presidente Moon Jae-in, decidió activar el nivel más alto de alerta por enfermedades infecciosas, tras confirmar siete muertos y 764 contagios por el virus en el país. La epidemia de Covid-19 está en un momento decisivo. Los próximos días serán cruciales, señaló.

El máximo nivel de alerta permitirá a las autoridades cerrar temporalmente las escuelas, reducir el transporte público y los vuelos con destino y origen en Corea del Sur.

Irán registró ocho muertos y 43 contagios por el coronavirus, convirtiéndose en el país con más víctimas por el Covid-19 fuera de China, lo que llevó a Turquía, Jordania, Pakistán, Afganistán y Armenia a cerrar sus fronteras o prohibir los viajes.

La república islámica, sometida a severas sanciones estadounidenses desde que Washington abandonó el pacto nuclear en 2018, adoptó





medidas drásticas para luchar contra la epidemia, entre ellas el cierre de los establecimientos educativos en 14 provincias. La capital, Teherán que cuenta con 8 millones de habitantes será puesta en cuarentena si aumentan los casos.

El guía supremo iraní, Ali Jamenei, acusó a la prensa extranjera de servirse de la epidemia como pretexto para entorpecer las elecciones legislativas del viernes pasado, marcadas por un gran abstencionismo y que ganaron los ultraconservadores.

En Italia, 52 mil personas se despertaron ayer en zonas de cuarentena impuestas en Lombardía y Véneto, donde ni la entrada ni la salida estaba autorizada salvo excepciones particulares, como decretó el primer ministro Giuseppe Conte.

Las autoridades del norte de Italia cerraron escuelas, museos, cines y lugares emblemáticos como la catedral de Milán, el célebre Duomo y el teatro La Scala, y suspendieron el Carnaval de Venecia ante el aumento a 152 de los casos de coronavirus, que causó tres muertes, la última, ayer, de una anciana que padecía cáncer.

Italia es el país europeo más afectado por el virus. El foco se encuentra en Codogno, cerca de Milán. Todos tenemos miedo, pero cruzamos los dedos, esperamos que todo vaya bien, declaró, una empleada de farmacia, el único tipo de establecimiento que puede permanecer abierto.

Los países vecinos de Italia, como Francia, Suiza y Austria siguen atentos la situación en la península, y se preparan para una epidemia de Covid-19. El nuevo ministro de Salud, Olivier Veran, estimó muy probable la posibilidad de nuevos casos en Francia.

Un tercer pasajero del crucero *Diamond Princess*, en cuarentena en el puerto japonés de Yokohama, murió tras haber contraído el coronavirus, informaron medios locales. Se trata de un hombre de unos 80 años que se enfermó a bordo y luego fue trasladado a un hospital local.

Pese al confinamiento impuesto al crucero, más de 600 personas han dado positivo por coronavirus, de las cuales varias docenas se hallan en estado grave.

La multiplicación de nuevos contagios fuera de China confirma la alarma de la Organización Mundial de la Salud (OMS) sobre el riesgo de





propagación de la epidemia de Covid-19, alertaron expertos, que pidieron reforzar la vigilancia.

La epidemia ha dado un profundo giro estas últimas 48 horas. La OMS y sus estados miembros deben reflexionar y pasar de una estrategia de contención a una de paliación, es decir, reducir el impacto negativo de la propagación del virus, estimó el profesor Devi Sridhar, responsable del programa de gobernanza sanitaria en la facultad de Medicina de Edimburgo.

Para la médica Nathalie MacDermott, del King's College de Londres, la evolución de la epidemia es muy preocupante por la dificultad para identificar a la persona que está en el origen de los últimos focos epidémicos.

EXCELSIOR

- **Activa Corea del Sur alerta máxima por epidemia de COVID-19**

El presidente de Corea del Sur activó el domingo en su país el máximo nivel de alerta por enfermedades infecciosas y afirmó que las autoridades deben tomar medidas "fuertes, sin precedentes" para combatir el brote vírico.

El mandatario Moon Jae-in hizo esas declaraciones al inicio de una reunión del gobierno después de que las autoridades informaran de 123 casos nuevos el domingo, elevando el total del país a 556 infectados, con cinco muertos.

Moon indicó que su gobierno había subido la alerta en un nivel, a "rojo", el más alto.

La última vez que se activó fue en 2009 ante un brote de gripe que mató a más de 260 personas en el país.

El brote "ha alcanzado un punto decisivo crucial" y los próximos días serán "críticos", afirmó Moon.

No debemos vernos restringidos por regulaciones ni titubear en tomar medidas fuertes, sin precedentes", dijo.

En la China continental se reportaron 648 nuevas infecciones para un total de 76 mil 936. La cifra de muertos en un día bajó ligeramente a 97. En total han muerto 2 mil 442 personas en el país por COVID-19, la enfermedad que provoca el nuevo virus.

El número de casos nuevos en China ha ido subiendo y bajando, pero lleva cuatro días por debajo de mil. Varios cambios en la forma de





contabilizar las infecciones han complicado sacar conclusiones de las cifras.

La ciudad central de Wuhan y otras partes de la provincia china de Hubei, donde se detectó el brote en diciembre, seguían bajo estrictas medidas de control.

Más del 80% de los casos del país están en Hubei, donde la cifra de muertos también ha sido más alta.

El Politburó chino, formado por miembros veteranos del gobernante Partido Comunista, advirtió el viernes que si bien la epidemia estaba “contenida de forma preliminar”, el país aún no había visto un punto de inflexión.

Las autoridades indicaron que la rutina debía restaurarse poco a poco, después de que el brote provocara una extensión de los feriados por el Año Nuevo Lunar el mes pasado. Muchas empresas han optado por que sus empleados trabajen desde casa, y las escuelas ofrecen lecciones en línea.

En total, más de 78 mil personas se han contagiado en 29 países.



<http://morelos.gob.mx>



Gobierno Estado de Morelos



@GobiernoMorelos



REPORTE UIES 24/02/2020

MONITOREO DE LLUVIAS

EL FRENTE FRÍO No. 41 RECORRERÁ EL NORESTE DEL PAÍS, OCASIONANDO VIENTOS FUERTES SOBRE DICHA REGIÓN

Para hoy, el **frente frío No. 41** recorrerá el noreste de México e interaccionará con la entrada de humedad favorecida por la **corriente en chorro**, ocasionando lluvias aisladas en dicha región, además de rachas de viento de 50 a 60 km/h en Chihuahua, Coahuila, Nuevo León, San Luis Potosí, Zacatecas y Tamaulipas. Por otra parte, un **sistema de alta presión** en niveles medios de la atmósfera, mantendrá tiempo estable con temperaturas cálidas a calurosas y escaso potencial de lluvia sobre la mayor parte del territorio nacional.

Pronóstico de precipitación para hoy 24 de febrero de 2020:

Intervalos de chubascos (5.1 a 25 litros por metro cuadrado): Oaxaca y Chiapas.

Lluvias aisladas (0.1 a 5.0 litros por metro cuadrado): Coahuila, Nuevo León, San Luis Potosí, Hidalgo, Puebla, Tamaulipas, Veracruz, Yucatán y Quintana Roo.

Pronóstico de temperaturas mínimas para hoy 24 de febrero de 2020:

Temperaturas mínimas de -5 a -10°C: Sierras de Chihuahua y Durango.

Temperaturas mínimas de -5 a 0°C: Sierras de Sonora.

Temperaturas mínimas de 0°C a 5°C: Sierras de Nuevo León, Michoacán, Querétaro, Guanajuato, Aguascalientes, Hidalgo, Veracruz y Oaxaca.

Pronóstico de temperaturas máximas para hoy 24 de febrero de 2020:

Temperaturas máximas de 40°C a 45°C: Michoacán y Guerrero.

Temperaturas máximas de 35°C a 40°C: Jalisco, Colima, **Morelos**, Oaxaca, Chiapas, Tabasco, Campeche y Yucatán.

Pronóstico de viento para hoy 24 de febrero de 2020:

Viento con rachas de 50 a 60 km/h: Chihuahua, Coahuila, Nuevo León, San Luis Potosí, Zacatecas, Tamaulipas, Oaxaca y Chiapas.



<http://morelos.gob.mx>



Gobierno Estado de Morelos



@GobiernoMorelos

REPORTE UIES 24/02/2020

MONITOREO METEOROLÓGICO Y SISMOLÓGICO

Valle de México: Cielo despejado. Viento de componente oeste de 10 a 25 km/h. En la Ciudad de México se pronostica una temperatura máxima de 28 a 30°C y mínima de 10 a 12°C. Para el Estado de México temperatura máxima de 27 a 29°C y mínima de 3 a 5°C.

Península de Baja California: Cielo parcialmente nublado. Ambiente templado en Baja California y cálido en Baja California Sur. Viento del oeste y noroeste de 10 a 25 km/h.

Pacífico Norte: Cielo medio nublado la mayor parte del día. Ambiente templado en Sonora y cálido en Sinaloa. Viento del oeste de 10 a 25 km/h.

Pacífico Centro: Cielo parcialmente nublado y ambiente caluroso en la región. Viento del oeste de 10 a 25 km/h.

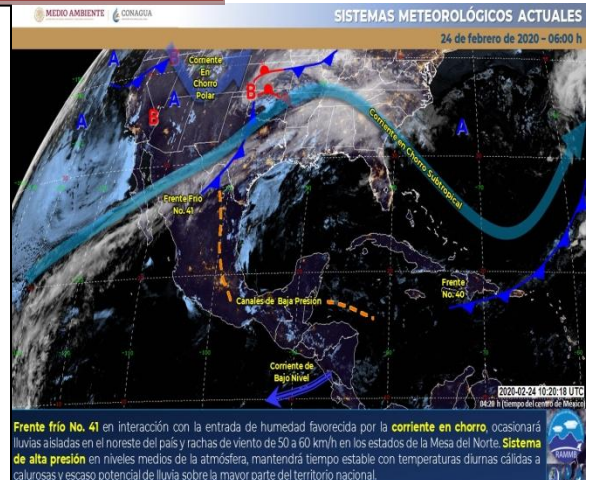
Pacífico Sur: Cielo medio nublado con incremento de nubosidad por la tarde e intervalos de chubascos en Oaxaca y Chiapas. Bancos de niebla y/o neblina en zonas serranas. Ambiente caluroso en costas de la región y fresco en zonas montañosas. Viento del sur y suroeste de 15 a 30 km/h, con rachas de 50 a 60 km/h en el Istmo y Golfo de Tehuantepec.

Golfo de México: Cielo medio nublado con lluvias aisladas en Tamaulipas y Veracruz. Ambiente fresco por la mañana y cálido por la tarde. Viento del este y sureste de 15 a 30 km/h en la región, con rachas de 50 a 60 km/h en las costas de Tamaulipas y Veracruz.

Península de Yucatán: Cielo medio nublado con lluvias aisladas en Yucatán y Quintana Roo. Ambiente cálido durante el día y viento del este de 15 a 30 km/h.

Mesa del Norte: Cielo nublado con lluvias aisladas en Coahuila, Nuevo León y San Luis Potosí. Ambiente fresco durante el día. Viento de dirección variable de 10 a 25 km/h en la región, con rachas de 50 a 60 km/h en Chihuahua, Coahuila, Nuevo León, San Luis Potosí y Zacatecas.

Mesa Central: Cielo parcialmente nublado con incremento de nublados y lluvias aisladas por la tarde en Hidalgo y Puebla. Ambiente templado a cálido durante el día. Viento del este y noreste de 10 a 25 km/h.



MONITOREO SISMOLÓGICO

FECHA: 2020-02-24

HORA: 04:38:40

MAGNITUD: 3.7

EPICENTRO

LATITUD: 16.70°

LONGITUD: -94.34°

LOCALIZACIÓN: 58 KM AL NORESTE DE UNION HIDALGO, OAXACA.

PROFUNDIDAD: 106 KM

Estaciones	Cuernavaca	Jiutepec	Yautepec	Temixco	Cuatla	Puente de Ixtla
Temp. Max.	30°C	31°C	34°C	35°C	30°C	33°C
Temp. Min.	12°C	14°C	14°C	14°C	13°C	14°C

Estaciones	Yecapixtla	Tepoztlán	Huitzilac	Jojutla	Ocuituco	Jonacatepec
Temp. Max.	30°C	29°C	23°C	38°C	28°C	32°C
Temp. Min.	13°C	12°C	7°C	16°C	10°C	11°C



<http://morelos.gob.mx>



Gobierno Estado de Morelos



@GobiernoMorelos



REPORTE UIES 24/02/2020

MONITOREO VOLCÁNICO

Febrero 23, 11:00 h (Febrero 23, 17:00 GMT)

Por medio de los sistemas de monitoreo del volcán Popocatepetl se identificaron 130 exhalaciones con emisión de vapor de agua, gas y ligeras cantidades de ceniza, dos explosiones moderadas, una el día de ayer a las 21:23 h y otra el día de hoy a las 00:44 h, en esta última se observó material incandescente en las laderas del lado noreste del volcán. También se registraron tres explosiones menores el día de hoy a las 02:31, 03:01 y 03:14 h. Las explosiones tuvieron bajo contenido de ceniza y se dispersaron al noroeste. También se registraron 349 minutos de temblor.



Desde la mañana se ha tenido visibilidad hacia el volcán, cualquier emisión será dispersada al oeste.

El 18 de febrero, con el apoyo de la Guardia Nacional, se realizó un sobrevuelo de reconocimiento al cráter del volcán Popocatepetl. Durante dicho sobrevuelo, especialistas del Centro Nacional de Prevención de Desastres (CENAPRED) de la Coordinación Nacional de Protección Civil e investigadores del Instituto de Geofísica de UNAM, pudieron observar las condiciones morfológicas del volcán. El cráter interno mantiene un diámetro de 350m y su profundidad aproximada es de 100 a 150m, el cual se encuentra azolvado por tefra. En general no se observan cambios sustanciales.

El CENAPRED exhorta a NO ACERCARSE al volcán y sobre todo al cráter, por el peligro que implica la caída de fragmentos balísticos y en caso de lluvias fuertes alejarse de los fondos de barrancas por el peligro de flujos de lodo y escombros.



<http://morelos.gob.mx>



Gobierno Estado de Morelos



@GobiernoMorelos



El **Semáforo de Alerta Volcánica** del Popocatepetl se encuentra en AMARILLO FASE 2.

Las recomendaciones para la población ante esta actividad son: No hacer caso a rumores y estar atentos a la información que emita la Coordinación Nacional de Protección Civil por sus canales y cuentas oficiales **www.gob.mx/cenapred** y **@CNPC MX**

Ante la probable caída de ceniza se recomienda:

1. Cubrir nariz y boca con pañuelo o cubreboca.
2. Limpiar ojos y garganta con agua pura.
3. Utilizar lentes de armazón y evitar los de contacto para reducir la irritación ocular.
4. Cerrar ventanas o cubrirlas y permanecer lo más posible dentro de la casa.

Los escenarios previstos para esta fase son:

1. Que continúe la actividad explosiva de escala baja a intermedia.
2. Lluvias de ceniza leves a moderadas en poblaciones cercanas.
3. Posibilidad de flujos piroclásticos y flujos de lodo de corto alcance.

RECOMENDACIONES:

Se hace especial énfasis en las siguientes recomendaciones:

1. Continuar con el radio de seguridad de 12 km, por lo que la permanencia en esa área no está permitida.
2. Controlar el tránsito entre Santiago Xalitzi y San Pedro Nexapa, vía Paso de Cortés.
3. A las autoridades de Protección Civil, mantener sus procedimientos preventivos, de acuerdo con sus planes operativos.
4. A la población se le recomienda elevar la atención a los avisos de las autoridades de su localidad y se exhorta a no acercarse al volcán, y mucho menos al cráter.



<http://morelos.gob.mx>



Gobierno Estado de Morelos



@GobiernoMorelos



El monitoreo del volcán Popocatepetl se realiza de forma continua las 24 horas. Cualquier cambio en la actividad será reportado oportunamente. El nivel del Semáforo de Alerta Volcánica dependerá de la evolución de la actividad del volcán.

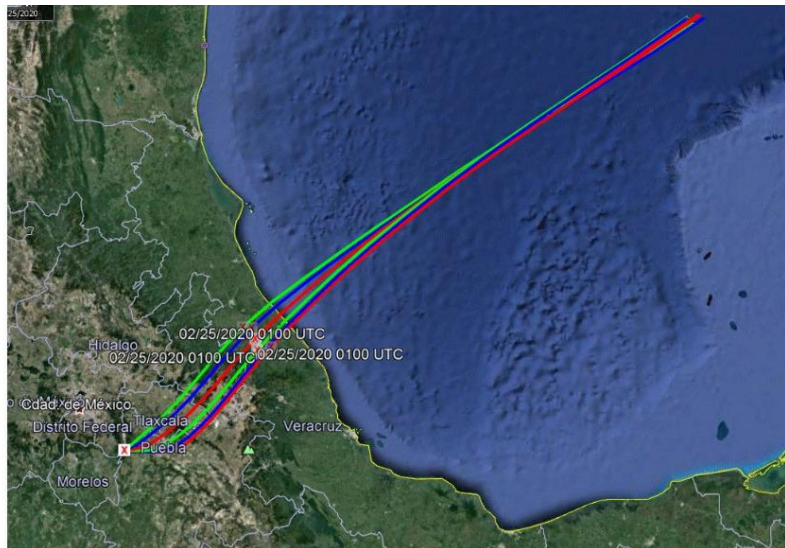
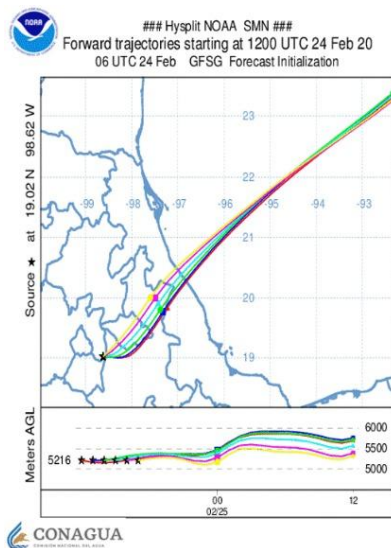
Aviso Especial por la actividad del Volcán Popocatepetl
No. Aviso: 45

Ciudad de México a 24 de Febrero del 2020.

Emisión: 09:00h

Servicio Meteorológico Nacional, fuente oficial del Gobierno de México, emite el siguiente aviso: SE PRONOSTICA QUE LA CENIZA VOLCÁNICA TENDRÁ UNA TRAYECTORIA PRINCIPAL HACIA EL ESTE-NORESTE DE LA REPÚBLICA MEXICANA. Iniciando su trayectoria en el oeste del estado de Puebla; sur, sureste, este y noreste del estado de Tlaxcala; centro y noreste del estado de Puebla y centro del estado de Veracruz, para las primeras 12 horas de pronóstico

Actualmente no hay reporte de caída de ceniza en el estado.



<http://morelos.gob.mx>



Gobierno Estado de Morelos



@GobiernoMorelos